



MAPA DO CELÓW PROJEKTOWYCH	
Oznaczenie kancelaryjne zgłoszenia pracy	GN.VII.6640.176.2024
Nazwa miejscowości	Długie Nowe
Jednostka ewidencyjna	301305_2 Świąciechows
Obręb ewidencyjny	0006 Długie Nowe
Skala mapy	1:500
Godło mapy	6.164.07.02.3, 6.164.07.02.4, 6.164.07.03.3
Układ współrzędnych	prostokątnych płaskich
wysokości	2000/6
Oznaczenie granic obszaru, który był przedmiotem aktualizacji	PL-EVRF2007-NH
Informacje o służebnościach gruntowych mających wpływ na zagospodarowanie gruntów zlokalizowanych w granicach projektowanej inwestycji	NIE BADANO
Data opracowania mapy	12.02.2024
<div>USŁUGI GEODEZYJNO KARTOGRAFICZNE I KONSULTINGOWE "PRYZMAT" S.C. J. Florczak, R. Florczak ul. Lipowa 66, 64-100 Leszno tel./fax 65 520 98 39, e-mail: pryzmat@geodeta.pl NIP 697-001-89-37, REGON: 410012833</div> <div>mgr inż. ROBERT FLORCZAK geodeta i konsultant Lipowa 66, 64-100 Leszno tel./fax 65 520 98 39, e-mail: pryzmat@geodeta.pl NIP 697-001-89-37, REGON: 410012833</div>	
Nazwa i imię / nazwisko wykonawcy Podpis osoby reprezentującej wykonawcę	
Imię i nazwisko geodety uprawnionego nr uprawnień / podpis geodety, który opracował mapę	
Na niniejszej mapie nie wykazuje się istnienia uciążliwych, na które brak jest danych branżowych oraz którego nie wykryło aparatury pomiarowej.	

Powiadzam, że niniejszy dokument został opracowany w wyniku prac geodezyjnych i kartograficznych, których rezultaty zawiera operat techniczny pozytywnie zweryfikowany. Jednocześnie informuję, że jestem świadomy odpowiedzialności karnej za złożenie fałszywego oświadczenia.

Identyfikator zgłoszenia prac geodezyjnych  
GN.VII.6640.176.2024

Organ służby geodezyjnej, który otrzymał zgłoszenie  
Starosta Leszczyński

Wykonawca prac geodezyjnych  
USŁUGI GEODEZYJNO KARTOGRAFICZNE I KONSULTINGOWE  
"PRYZMAT" S.C.  
J. Florczak, R. Florczak  
ul. Lipowa 66, 64-100 Leszno  
tel./fax 65 520 98 39, e-mail: pryzmat@geodeta.pl  
NIP 697-001-89-37, REGON: 410012833

Nr oraz data sporządzenia dokumentu zawierającego wynik pozytywnej weryfikacji  
Protokół Weryfikacji Nr GN.VII.6640.176.2024\_38316  
z dnia 20.02.2024

Imię i nazwisko oraz nr uprawnień zawodowych kierownika prac  
mgr inż. ROBERT FLORCZAK  
geodeta i konsultant  
Lipowa 66, 64-100 Leszno  
tel./fax 65 520 98 39, e-mail: pryzmat@geodeta.pl  
NIP 697-001-89-37, REGON: 410012833


## LEGENDA:

- nawierzchnia z kostki brukowej betonowej (chodnik)
- nawierzchnia z kostki brukowej betonowej (jazd)
- oś zjazdu/drogi
- 2% projektowane spadki
- krawężnik betonowy 15/30cm
- krawężnik betonowy najazdach (najazdowy 15/22cm)
- obrzeże betonowe 8/30cm
- ściek
- nr działki objęty inwestycją

Obiekt	Budowa chodnika w miejscowości Długie Nowe				
Inwestor	Gmina Świąciechowa ul.Ułańska 4 64-115 Świąciechowa				
Nazwa rysunku		Projekt zagospodarowania terenu			
Skala	1:500	Data	kwiecień 2024	Nr rysunku	2 ark 1
Jednostka projektowa	FHU Urszula Król ul.Zacisze 9a, 64-100 Leszno				NIP: 697-118-42-18 REGON: 411114352 Tel: +48 603 604 950
Projektant	inż. Szymon Cieślirski	spec.inż.drog. WKP/0364/PWOD/22		podpis:	
Sprawdzający	inż. Jan Król	Konstr.-inż. 920/86 /Lo		podpis:	





MAPA DO CELÓW PROJEKTOWYCH	
Oznaczenie kancelaryjne zgłoszenia pracy	GN.VII.6640.176.2024
Nazwa miejscowości	Długie Nowe
Jednostka ewidencyjna	301305_2 Świąciechows
Obszar ewidencyjny	0006 Długie Nowe
Skala mapy	1:500
Godło mapy	6.164.07.02.3, 6.164.07.02.4, 6.164.07.03.3
Układ współrzędnych	prostokątnych płaskich
wysokości	2000/6
Oznaczenie granic obszaru, który był przedmiotem aktualizacji	PL-EVRF2007-NH
Informacje o służebnościach gruntowych mających wpływ na zagospodarowanie gruntów zlokalizowanych w granicach projektowanej inwestycji	NIE BADANO
Data opracowania mapy	12.02.2024
<div>USŁUGI GEODEZYJNO KARTOGRAFICZNE I KONSULTINGOWE "PRYZMAT" S.C. J. Florczak, R. Florczak ul. Lipowa 66, 64-100 Leszno tel./fax 65 520 98 30, e-mail: przyzmat@poczta.onet.pl NIP 697-001-89-37, REGON: 410012833</div> <div> mgr inż. ROBERT FLORCZAK geodeta czynny Uprawnienie: 01/08/2018 - 19557 64-100 Krowczyce, ul. Bondarska 100a tel. 65 520 98 30, e-mail: 011001100</div>	
Na niniejszej mapie nie wykazuje się istnienia uzbrojenia podziemnego, na które brak jest danych branżowych oraz którego nie wykryła aparatura pomiarowa.	


Podświadczam, że niniejszy dokument został opracowany w wyniku prac geodezyjnych i kartograficznych, których rezultaty zawiera operat techniczny pozytywnie zweryfikowany. Jednocześnie informuję, że jestem świadomy odpowiedzialności karnej za złożenie fałszywego oświadczenia.




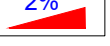





Identyfikator zgłoszenia prac geodezyjnych  
GN.VII.6640.176.2024

Organ służby geodezyjnej, który otrzymał zgłoszenie  
Starosta Leszczyński

Wykonawca prac geodezyjnych  
USŁUGI GEODEZYJNO KARTOGRAFICZNE I KONSULTINGOWE "PRYZMAT" S.C.  
J. Florczak, R. Florczak  
ul. Lipowa 66, 64-100 Leszno  
tel./fax 65 520 98 30, e-mail: przyzmat@poczta.onet.pl  
NIP 697-001-89-37, REGON: 410012833

Nr oraz data sporządzenia dokumentu zawierającego wynik pozytywnej weryfikacji  
Protokół Weryfikacji Nr GN.VII.6640.176.2024\_38316 z dnia 20.02.2024

Imię i nazwisko oraz nr uprawnień zawodowych kierownika prac  
  
mgr inż. ROBERT FLORCZAK  
geodeta czynny  
Uprawnienie: 01/08/2018 - 19557  
64-100 Krowczyce, ul. Bondarska 100a  
tel. 65 520 98 30, e-mail: 011001100

- LEGENDA:
-  nawierzchnia z kostki brukowej betonowej (chodnik)
  -  nawierzchnia z kostki brukowej betonowej (zjazd)
  -  oś zjazdu/drogi
  -  2% projektowane spadki
  -  krawężnik betonowy 15/30cm
  -  krawężnik betonowy na zjazdach (najazdowy 15/22cm)
  -  obrzeże betonowe 8/30cm
  -  ściek
  -  64 nr działki objęty inwestycją

Obiekt	Budowa chodnika w miejscowości Długie Nowe			
Inwestor	Gmina Świąciechowa ul. Ułańska 4 64-115 Świąciechowa			
Nazwa rysunku	Projekt zagospodarowania terenu			
Skala	1:500	Data	kwiecień 2024	Nr rysunku 2 ark 2
Jednostka projektowa	FHU Urszula Król ul. Zacisze 9a, 64-100 Leszno			NIP: 697-118-42-18 REGON: 41114352 Tel: +48 603 604 950
Projektant	inż. Szymon Cieślirski	spec.inż.drog. WKP/0364/PWOD/22	podpis:	
Sprawdzający	inż. Jan Król	Konstr.-inż. 920/86 /Lo	podpis:	





LEGENDA:

- nawierzchnia z kostki brukowej betonowej (chodnik)
- nawierzchnia z kostki brukowej betonowej (jazd)
- oś zjazdu/drogi
- projektowane spadki
- krawężnik betonowy 15/30cm
- krawężnik betonowy na zjazdach (najazdowy 15/22cm)
- obrzeże betonowe 8/30cm
- ściek
- nr działki objętej inwestycją

MAPA DO CELÓW PROJEKTOWYCH

Oznaczenie kancelaryjne zgłoszenia pracy	GN.VII.6640.176.2024
Nazwa miejscowości	Długie Nowe
Jednostka ewidencyjna	301305_2 Świąciechows
Obszar ewidencyjny	0006 Długie Nowe
Skala mapy	1:500
Godło mapy	6.164.07.02.3, 6.164.07.02.4, 6.164.07.03.3
Układ współrzędnych	prostokątnych płaskich
wysokości	2000/6
Oznaczenie granic obszaru, który był przedmiotem aktualizacji	PL-EVRF2007-NH
Informacje o służebnościach gruntowych mających wpływ na zagospodarowanie gruntów zlokalizowanych w granicach projektowanej inwestycji	NIE BADANO
Data opracowania mapy	12.02.2024

USŁUGI GEODEZYJNO KARTOGRAFICZNE  
I KONSULTINGOWE  
"PRYZMAT" S.C.  
J. Florczak, R. Florczak  
ul. Lipowa 66, 64-100 Leszno  
tel./fax 65 520 98 39, e-mail: pryzmat@geodeta.pl  
NIP 697-001-89-37, REGON: 410012833

mgr inż. ROBERT FLORCZAK  
geodeta uprawniony  
Lipowa 66, 64-100 Leszno  
tel./fax 65 520 98 39, e-mail: pryzmat@geodeta.pl  
NIP 697-001-89-37, REGON: 410012833

Niniejszą mapę nie wyklucza się istnienia uzbrojenia podziemnego, na które brak jest danych branżowych oraz którego nie wykryła aparatura pomiarowa.

Podświadczam, że niniejszy dokument został opracowany w wyniku prac geodezyjnych i kartograficznych, których rezultaty zawiera operat techniczny pozytywnie zweryfikowany. Jednocześnie informuję, że jestem świadomy odpowiedzialności karnej za złożenie fałszywego oświadczenia.

Identyfikator zgłoszenia prac geodezyjnych  
GN.VII.6640.176.2024

Organ służby geodezyjnej, który otrzymał zgłoszenie  
Starosta Leszczyński

Wykonawca prac geodezyjnych  
USŁUGI GEODEZYJNO KARTOGRAFICZNE  
I KONSULTINGOWE  
"PRYZMAT" S.C.  
J. Florczak, R. Florczak  
ul. Lipowa 66, 64-100 Leszno  
tel./fax 65 520 98 39, e-mail: pryzmat@geodeta.pl  
NIP 697-001-89-37, REGON: 410012833

Nr oraz data sporządzenia dokumentu zawierającego wynik pozytywnej weryfikacji  
Protokół Weryfikacji Nr GN.VII.6640.176.2024\_38316 z dnia 20.02.2024

Imię i nazwisko oraz nr uprawnień zawodowych kierownika prac  
mgr inż. ROBERT FLORCZAK  
geodeta uprawniony  
Lipowa 66, 64-100 Leszno  
tel./fax 65 520 98 39, e-mail: pryzmat@geodeta.pl  
NIP 697-001-89-37, REGON: 410012833

Obiekt	Budowa chodnika w miejscowości Długie Nowe			
Inwestor	Gmina Świąciechowa ul. Ułańska 4 64-115 Świąciechowa			
Nazwa rysunku	Projekt zagospodarowania terenu			
Skala	1:500	Data	kwiecień 2024	Nr rysunku
				2 ark 3
Jednostka projektowa	FHU Urszula Król ul. Zacisze 9a, 64-100 Leszno			NIP: 697-118-42-18 REGON: 411114352 Tel: +48 603 604 950
Projektant	inż. Szymon Cieśliński	spec.inż.drog. WKP/0364/PWOD/22	podpis:	
Sprawdzający	inż. Jan Król	Konstr.-inż. 920/86 /Lo	podpis:	